

Namibie

La **République de Namibie** est un État situé en Afrique australe.

Connue autrefois sous le nom de Sud-Ouest Africain, colonie allemande (1884-1915) puis protectorat de l'Afrique du Sud, la Namibie est un État indépendant depuis le 21 mars 1990.

Elle est entourée géographiquement à l'ouest par l'Océan Atlantique, au nord par l'Angola, au sud par la République d'Afrique du Sud, à l'est par le Botswana et au nord-est par le Zimbabwe et la Zambie.



Dunes du désert de Namib








Sommaire

- 1 Histoire
- 2 Politique
- 3 Subdivisions
- 4 Géographie
 - 4.1 Principales villes
 - 4.2 Climat
- 5 Économie
- 6 Démographie
- 7 Culture
- 8 Codes internationaux
- 9 Galerie
- 10 Références
- 11 Voir aussi
 - 11.1 Articles connexes
 - 11.2 Liens externes

Histoire

Article détaillé : Histoire de la Namibie.

- 1500 av. J.-C. : les ancêtres des Boschimans, les premiers habitants du pays, font des peintures rupestres. Les Boschimans furent chassés dans le désert par les Khoïsans, qui à leur tour furent chassés par les Bantous (Ovambos, Hereros) dans la seconde partie du 1^{er} millénaire.
- 1836-1884 : Découverte progressive du "Transgariép" (ou **Sud-Ouest Africain** - SWA) par les explorateurs britanniques et allemands.
- 1840-1870 : Domination du Hereroland et du Damaraland par les Orlams du chef Jonker Afrikaner.
- 1884 : Fondation de Lüderitz par un négociant allemand de Brême. Le territoire entre le fleuve Cunene et le fleuve Orange devient le protectorat du Sud-Ouest africain allemand.
- 1885 : Heinrich Göring devient le gouverneur de la nouvelle colonie allemande et entreprend de signer des traités avec les tribus locales.
- 1890 : Fondation de Windhuk (Windhoek) par l'armée allemande dirigée par Curt von François.
- 1894 : Fondation de Swakopmund sur la côte atlantique à une cinquantaine de kilomètres au nord de l'enclave britannique de Walvis Bay, seul port en eau profonde de la côte.
- 1904 : Soulèvement des autochtones Hereros et sévère répression allemande sous le commandement du Général Lothar von Trotha. Des camps de concentration sont créés, inspirés de ceux faits par les Britanniques en Afrique du Sud lors de la révolte des Boers quelques années plus tôt.
- 1915 : Conquête de la colonie allemande par les Sud-africains.
- 1920 : Le *Sud-Ouest Africain* passe sous mandat de l'Afrique du Sud par décision de la Société des Nations.

Republic of Namibia (en)	
Republiek van Namibië (af)	
Republik Namibia (de)	
{{{langue4}}}	
{{{langue5}}}	
République de Namibie (fr)	
	
(Détails)	(Détails)
Devise nationale : <i>Unité, Liberté, Justice</i>	
	
Langue officielle	anglais
Capitale	Windhoek 22°33'S 17°15'E
Plus grande ville	Windhoek
Forme de l'État - Président Premier ministre	République Hifikepunye Pohamba Nahas Angula
Superficie - Totale - Eau (%)	Classé 34 ^e 825 418 km² Négligeable
Population - Totale (2002) - Densité	Classé 142 ^e 2 040 000 hab. 2,2 hab./km²
Indépendance - Date	de l'Afrique du Sud 21 mars 1990
Pays limitrophes	 Angola  Afrique du Sud  Zambie  Botswana
Gentilé	Namibien(ne)s
Monnaie	Dollar namibien (NAD)
Fuseau horaire	UTC +1(été +2)
Hymne national	<i>Namibia, Land of the Brave</i>
Domaine internet	.na
Indicatif téléphonique	+264

- 1946 : L'Afrique du Sud demande l'annexion du Sud-Ouest Africain.
- 1959 : Massacre de "Old location" à Windhoek (57 tués) lors d'une manifestation de protestation contre la mise en place de l'apartheid
- 1960 : Fondation de la SWAPO.
- 1966 : Le Sud-Ouest africain est placé sous tutelle de l'ONU.
- 1967 : Début de la guérilla de la SWAPO contre la présence sud-africaine.
- 1968 : le Sud-Ouest africain est rebaptisé Namibie par l'ONU.
- 1971 : La Cour internationale de justice reconnaît l'illégalité de la présence sud-africaine en Namibie
- 1975-1978 : Conférence constitutionnelle de la Turnhalle
- 1978 : Les premières élections multiraciales selon le principe "un homme, une voix", boycottées par la SWAPO et non reconnues par les Nations-Unies, sont remportées par l' Alliance démocratique de la Turnhalle. Mise en place de l'assemblée nationale namibienne et d'un conseil des ministres namibiens.
- 1979 : Abolition officielle de l'apartheid. Les Nations-Unies votent la résolution 435 exigeant le retrait de l'Afrique du Sud et l'indépendance de la Namibie.
- 1983 : Démission du conseil des ministres namibiens et dissolution de l'assemblée nationale. L'administrateur sud-africain cumule les pouvoirs exécutifs, administratifs et législatifs.
- 1985 : Remise en place d'un gouvernement intérimaire et d'une assemblée par l'Afrique du Sud.
- 1988-1989 : Accords sous l'égide des Nations unies pour une transition vers l'indépendance du Sud-Ouest africain/Namibie.
- 1989 : La SWAPO gagne les premières élections générales auxquelles elle participe.
- 21 mars 1990 : **Indépendance**. Sam Nujoma devient le 1^{er} président de la Namibie. La SWAPO est majoritaire et ses représentants dirigent depuis le pays.
- 1992 : Premières élections municipales post-indépendance.
- 1994 : Retour de l'enclave sud-africaine de Walvis Bay (principal port du pays) à la Namibie.
- 2005 : Sam Nujoma passe la main à son successeur. La SWAPO est le parti ultra dominant à l'Assemblée nationale.
- 2007 : L'OMC autorise le Consortium paritaire CNTRM à statuer dorénavant devant le parlement namibien sur le projet de refonte constitutionnelle avant les prochaines élections.



Architecture de Swakopmund



Carte détaillée de Namibie

Politique



Fish River Canyon

 [Article détaillé : Politique de la Namibie.](#)

La Namibie est une république parlementaire.

Le président de la république est élu au suffrage universel direct pour un mandat de cinq ans renouvelable une fois. Une exception fut faite pour le premier président, qui n'avait pas été élu au suffrage direct pour son premier mandat, car il avait été désigné par l'assemblée nationale.

Il est le chef de l'exécutif.

Le premier ministre est nommé par le Président de la république.

Voir aussi : Présidents de Namibie

Subdivisions

 [Article détaillé : Subdivisions de la Namibie.](#)

Depuis 1990, la Namibie est divisée en 13 régions :

- Caprivi, capitale : Katima Mulilo
- Erongo, capitale : Swakopmund
- Hardap, capitale : Mariental
- Karas, capitale : Keetmanshoop

- Khomas, capitale : Windhoek
- Kunene, capitale : Opuwo
- Oshikoto, capitale : Tsumeb
- Ohangwena, capitale : Oshikango
- Okavango, capitale : Rundu
- Omaheke, capitale : Gobabis
- Omusati, capitale : Outapi
- Oshana, capitale : Oshakati
- Otjozondjupa, capitale : Grootfontein

Géographie



Carte de Namibie

Article détaillé : Géographie de la Namibie.

L'ancien *Sud-Ouest africain* se divise en 4 grands secteurs :

- le désert de Namib et des plaines côtières assez inhospitalières longent l'Atlantique sur environ 2 000 km
- le plateau central culmine à 2 606 m ; c'est là que sont concentrées les villes
- le désert du Kalahari à l'est
- le bushveld boisé du Kavango et de Caprivi, au nord

Principales villes

- Windhoek
- Walvis Bay
- Diingfoetus
- Swakopmund
- Luderitz
- Keetmanshoop
- Grootfontein
- Okahandja
- Otjiwarongo
- Outjo
- Gobabis
- Karasburg
- Rehoboth
- Mariental
- Katima Mulilo
- Rundu
- Ondangwa
- Tsumeb



Maison dans le village abandonné de Kolmanskop



Aus



Swakopmund

Climat

L'été austral (octobre à avril) est la saison des pluies caractérisée par des chaleurs torrides à l'intérieur des terres (nuits fraîches) et des températures nettement plus agréables en bord de mer. Plus l'on descend vers le sud et moins la saison des

pluies est marquée.

L'hiver (mai à septembre) est la saison sèche; les températures y sont plus agréables et les nuits sont toujours fraîches.

La mer est également fraîche à l'année dans la partie sud du pays (grâce au courant froid de Benguela, qui longe la côte) et les brouillards sont fréquents sur la côte.

Économie

 Article détaillé : Économie de la Namibie.



Lüderitz



Welwitschia mirabilis

La principale ressource du pays provient de son sous-sol et de ses nombreuses mines d'uranium, de cuivre, d'argent ou de diamants.

Ainsi, la production de diamants représente quelque 40% du Produit Intérieur Brut (PIB), suivie par l'industrie de la pêche. Dans les autres secteurs, la Namibie reste dépendante de son voisin sud-africain.

En 2005, le taux de chômage tourne autour des 35%. Un dispositif d'allocation universelle y est expérimenté ¹.

Depuis 1990, les réseaux routiers et de communications ont été étendus aux quatre coins du pays.

En 1999, la Namibie est le premier pays d'Afrique à proposer l'ouverture de ses réserves naturelles aux chasseurs fortunés du monde entier. Cette activité permet des chasses aux espèces en voie de disparition tel le gnou ou l'éléphant. L'activité étant jugée très lucrative par le gouvernement et le CNTRM, des expériences sont tentées depuis 2005 afin de permettre à un public plus large d'accéder à cette activité sans pour autant baisser les prix des permis d'abattage.




Kokerboom, arbre bouteille de Namibie

Selon des chiffres officiels, pour l'année 2005, l'eau et l'électricité sont accessibles à 80% de la population, le taux d'alphabétisation atteint 80% et plus de 90% des enfants sont scolarisés.

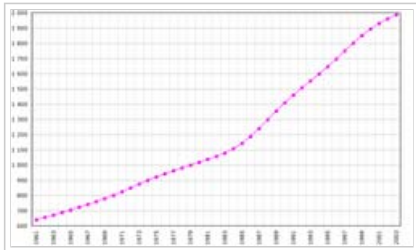
Selon l'Onusida, la Namibie est confrontée à l'un des taux de VIH-sida les plus élevés du monde avec 21,3% des adultes contaminés.

Démographie

 Article détaillé : Démographie de la Namibie.

La population est majoritairement noire (bantous) avec des minorités Afrikaners et allemande (6% de Blancs) et des métis (6,5%). Au total, la population est d'environ 2.2 millions d'habitants en 2007 pour 842 000 km². Pour comparaison, la ville de Paris : 2.1 millions d'habitants pour 105 km². La Namibie est un des pays les plus arides et les moins peuplés du monde.

L'anglais est la seule langue officielle de la Namibie, mais l'afrikaans, l'allemand et d'autres langues y sont couramment parlées. C'est l'ethnie ovambo qui est majoritaire au sein des bantous et qui monopolise les postes politiques. Des bochimans, de langue khoïsan, forment la population autochtone mais sont très minoritaires, même si les Nama sont près de 200 000.



Évolution de la démographie entre 1961 et 2003 (chiffre de la FAO, 2005). Population en milliers d'habitants.



Femmes Hereros de Namibie

Culture

[Article détaillé : Culture de la Namibie.](#)

Fêtes et jours fériés

Date	Nom français	Nom local	Remarques
1 ^{er} janvier	Jour de l'an	New Year's Day	
21 mars	Fête de l'indépendance (fête nationale)	Independence Day	
6 avril	Vendredi saint	Easter Friday	
9 avril	Lundi de Pâques	Easter Monday	
1 ^{er} mai	Fête du travail	Workers Day	
4 mai	Journée de Cassinga	Cassinga Day	
17 mai	Ascension du Seigneur	Ascension Day	
25 mai	Journée de l'Afrique	Africa Day	
26 août	Fête des héros	Heroes Day	
10 décembre	Journée internationale des Droits de l'Homme	International Human Rights Day	
25 décembre	Noël	Christmas Day	
26 décembre	Fête de la famille	Family Day	














Codes internationaux

La République de Namibie a pour codes :

- FY, selon la liste des préfixes des codes OACI des aéroports,
- NA, selon la norme ISO 3166-1 (liste des codes pays), code alpha-2,
- .na, selon la liste des Internet TLD (Top level domain)
- NAM, selon la norme ISO 3166-1 alpha-3 (liste des codes pays),
- NAM, selon la liste des codes pays du CIO,
- NAM, selon la liste des codes internationaux des plaques minéralogiques,
- NAM, selon la liste des codes pays utilisés par l'OTAN, alpha-3,
- V5, selon la liste des préfixes OACI d'immatriculation des aéronefs,
- WA, selon la liste des codes pays utilisés par l'OTAN, code alpha-2,
- V5, selon la liste des préfixes radioamateurs,

Galerie



			
Swakopmund, Erongo	Kaokoland	Sossusvlei	Duwisib Castle
			
Sesriem canyon	Quivertree Forest, Karas	Kolmanskop, Karas	Lüderitz, Karas
			
Windhoek, Khomas	Twyfelfontein	Côte des Squelettes	Parc national d'Etosha
			
Waterberg Plateau, Otjozondjupa			

Références

- ↑ Basic Income Grant Coalition in Namibia

Voir aussi

- Ingolf Diener, *Namibie. Une histoire, un devenir*, Paris, Karthala, 2000.
- Jean-Claude Fritz, *La Namibie indépendante : les coûts d'une décolonisation retardée*, Paris, L'Harmattan, 1991.

Articles connexes

- Pays du monde

- Afrique
- Dunes de Sossusvlei
- Équipe de Namibie de rugby à XV

Liens externes

- Catégorie Namibie de l'annuaire dmoz.

Ce document provient de « <http://fr.wikipedia.org/wiki/Namibie> ».

Dernière modification de cette page le 30 septembre 2008 à 18:03.

Droit d'auteur : Tous les textes sont disponibles sous les termes de la licence de documentation libre GNU (GFDL).

Wikipedia® est une marque déposée de la Wikimedia Foundation, Inc., organisation de bienfaisance régie par le paragraphe 501(c)(3) du code fiscal des États-Unis.



Aéroport international Hosea
Kutako, Windhoek



Frontière Namibie-Afrique du Sud